

Градостроительный план земельного участка

№

Р Ф - 5 2 - 4 - 3 2 - 2 - 0 1 - 2 0 2 6 - 0 0 0 3

Градостроительный план земельного участка подготовлен на основании

(реквизиты заявления правообладателя земельного участка, иного лица в случае, предусмотренном частью 1.1 статьи 57.3 Градостроительного кодекса Российской Федерации, с указанием ф.и.о. заявителя – физического лица, либо реквизиты заявления и наименование заявителя – юридического лица о выдаче градостроительного плана земельного участка)

Местонахождение земельного участка

Нижегородской области, Сосновский м.о.,

(субъект Российской Федерации)

р.п.Сосновское, ул. Лебединая земельный участок № 4А.

(муниципальный район или городской округ)

(поселение)

Описание границ земельного участка (образуемого земельного участка):

	Перечень координат характерных точек в системе координат, используемой для ведения Единого государственного реестра недвижимости	
	X	Y
1	474468,21	2164473,38
2	474467,96	2164480,38
3	474473,67	2164480,58
4	474473,92	2164473,58
1	474468,21	2164473,38

Кадастровый номер земельного участка (при наличии) или в случае, предусмотренном частью 1.1 статьи 57.3 Градостроительного кодекса Российской Федерации, условный номер образуемого земельного участка на основании утвержденных проекта межевания территории и (или) схемы расположения земельного участка или земельных участков на кадастровом плане территории

52:35:0040106 :1218

Площадь земельного участка

40,0 кв.м


Информация о расположенных в границах земельного участка объектах капитального строительства

Информация о границах зоны планируемого размещения объекта капитального строительства в соответствии с утвержденным проектом планировки территории (при наличии)

Реквизиты проекта планировки территории и (или) проекта межевания территории в случае, если земельный участок расположен в границах территории, в отношении которой утверждены проект планировки территории и (или) проект межевания территории

(указывается в случае, если земельный участок расположен в границах территории, в отношении которой утверждены проект планировки территории и (или) проект межевания территории)

Градостроительный план подготовлен Начальник отдела строительства, архитектуры и градостроительной деятельности управления ЖКХ и ЧС Администрации Сосновского муниципального округа Нижегородской области



_____ (ф.и.о., должность уполномоченного лица, наименование органа)

_____ / _____ /
(подпись)

А.В.Аникин /
(расшифровка подписи)

Дата выдачи

24.02.2026 г

(ДД.ММ.ГГГГ)

1. Чертеж(и) градостроительного плана земельного участка

см. приложение №1

Чертеж(и) градостроительного плана земельного участка разработан(ы) на топографической основе в масштабе

1: _____, выполненной _____

(дата, наименование организации, подготовившей топографическую основу)

Чертеж(и) градостроительного плана земельного участка разработан(ы)

_____ (дата, наименование организации)

2. Информация о градостроительном регламенте либо требованиях к назначению, параметрам и размещению объекта капитального строительства на земельном участке, на который действие градостроительного регламента не распространяется или для которого градостроительный регламент не устанавливается

Градостроительный регламент земельного участка установлен в составе правил землепользования и застройки территории, Сосновского муниципального округа Нижегородской области

2.1. Реквизиты акта органа государственной власти субъекта Российской Федерации, органа местного самоуправления, содержащего градостроительный регламент либо реквизиты акта федерального органа государственной власти, органа государственной власти субъекта Российской Федерации, органа местного самоуправления, иной организации, определяющего, в соответствии с федеральными законами, порядок использования земельного участка, на который действие градостроительного регламента не распространяется или для которого градостроительный регламент не устанавливается

Постановление Администрации Сосновского муниципального района от 28.05.2025г. №529 «Об утверждении правил землепользования и застройки Сосновского муниципального округа Нижегородской области (с изм.25.01.2026г. №56)

2.2. Информация о видах разрешенного использования земельного участка

Ж-1. Зона застройки индивидуальными жилыми домами

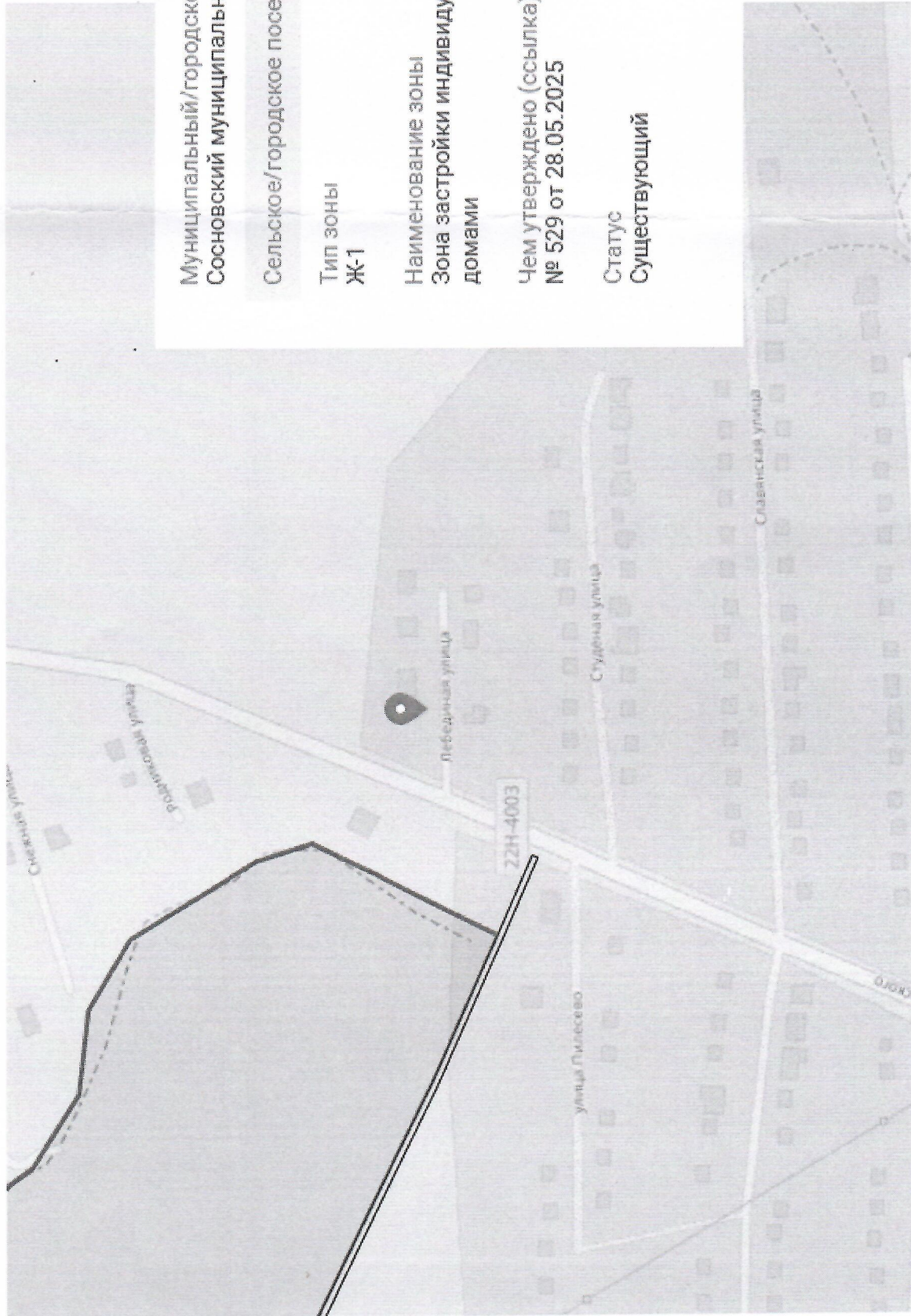
Основные виды разрешенного использования земельного участка:

Для индивидуального жилищного строительства, для ведения личного подсобного хозяйства (приусадебный земельный участок), блокированная застройка, предоставление коммунальных услуг, Улично-дорожная сеть, Благоустройство территории.

Условно разрешенные виды использования земельного участка:

Малоэтажная многоквартирная жилая застройка, размещение гаражей для собственных нужд, дома социального обслуживания, Оказание социальной помощи населению, Оказание услуг связи, Бытовое обслуживание, Амбулаторно-поликлиническое обслуживание, Дошкольное, начальное и среднее общее образование, Осуществление религиозных обрядов, Магазины, Гостиничное обслуживание, Обеспечение занятий спортом в помещениях, Площадки для занятий спортом, Обеспечение внутреннего правопорядка.

Вспомогательные виды разрешенного использования:



Муниципальный/городской округ
Сосновский муниципальный округ

Сельское/городское поселение

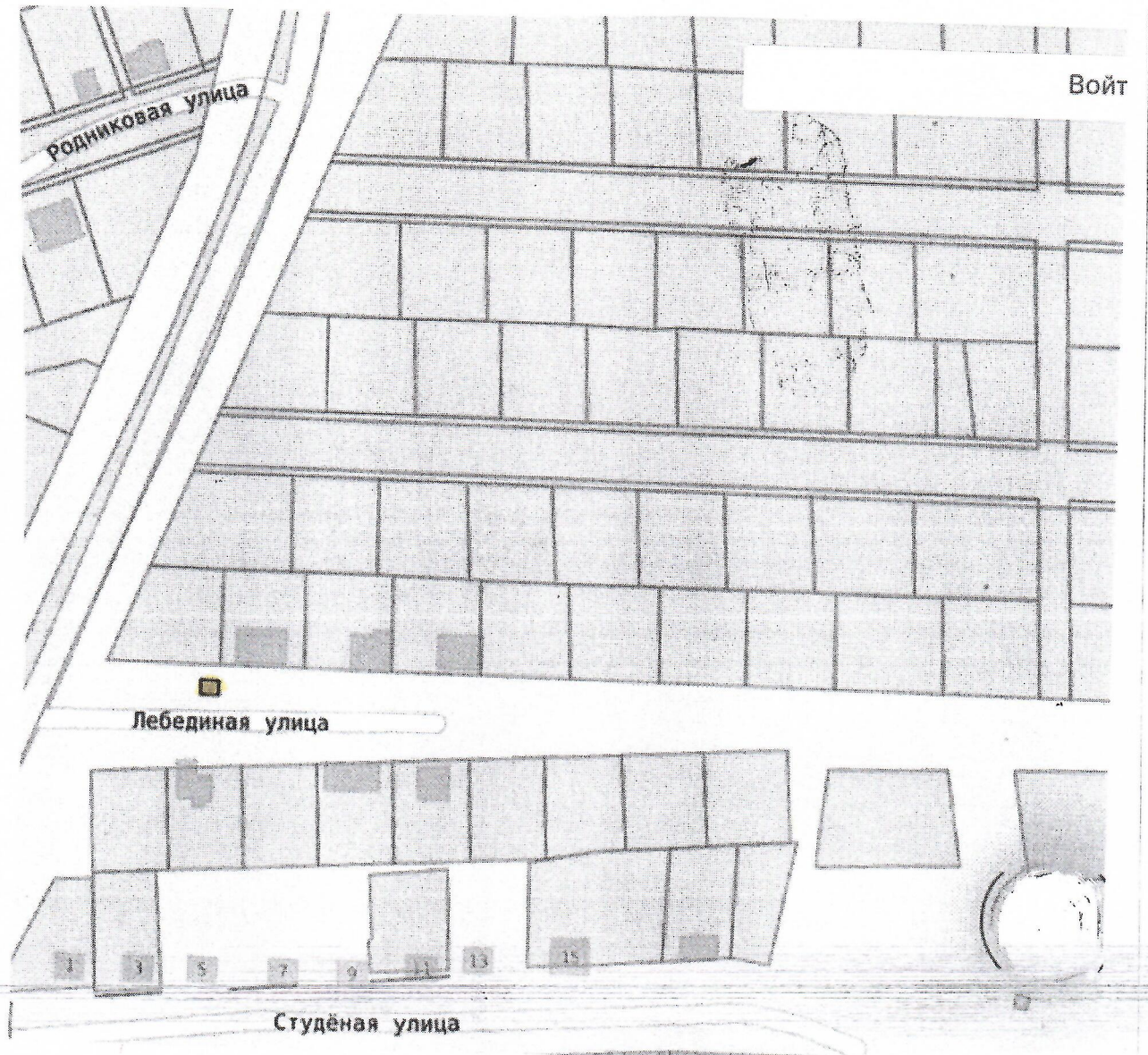
Тип зоны
Ж-1

Наименование зоны
Зона застройки индивидуальными жилыми
домами

Чем утверждено (ссылка)
№ 529 от 28.05.2025


Статус
Существующий

Чертеж градостроительного плана земельного участка



Кадастровый номер земельного участка 52:35: 0040106:1218
 Площадь земельного участка 40 кв.м.

УСЛОВНЫЕ ОБОЗНАЧЕНИЯ

 - граница земельного участка

Начальник отдела строит. архитектуры и град. деятельности		А.В. Аникин	
Исполнил		В.И. Лапшина	
ЧЕРТЕЖ ГРАДОСТРОИТЕЛЬНОГО ПЛАНА ЗЕМЕЛЬНОГО УЧАСТКА		Отдел строительства, архитектуры и градостроительной деятельности администрации Сосновского муниципального округа	
		Лист 1	Листов 1.
		Масштаб 1:1000	
		по адресу: Нижегородская область, р-н Сосновский, р.п. Сосновское, ул. Лебединая уч. 4А	

2.5. Предельные параметры разрешенного строительства, реконструкции объекта капитального строительства, установленные положением об особо охраняемых природных территориях, в случае выдачи градостроительного плана земельного участка в отношении земельного участка, расположенного в границах особо охраняемой природной территории:

Причины отнесения земельного участка к виду земельного участка для которого градостроительный регламент не устанавливается	Реквизиты Положения об особо охраняемой природной территории	Реквизиты утвержденной документации и по планировке территории	Зонирование особо охраняемой природной территории (да/нет)					Требования к размещению объектов капитального строительства		
			Функциональная зона	Виды разрешенного использования земельного участка		Требования к параметрам объекта капитального строительства		Требования к размещению объектов капитального строительства		
				Основные виды разрешенного использования	Вспомогательные виды разрешенного использования	Предельное количество этажей и (или) предельная высота зданий, строений, сооружений	Максимальный процент застройки в границах земельного участка, определяемый как отношение суммарной площади земельного участка, которая может быть застроена, ко всей площади земельного участка	Иные требования к параметрам объекта капитального строительства	Минимальные отступы от границ земельного участка в целях определения мест допустимого размещения зданий, строений, сооружений, за пределами которых запрещено строительство зданий, строений, сооружений	Иные требования к размещению объектов капитального строительства
1	2	3	4	5	6	7	8	9	10	11
1	2	3	4	5	6	7	8	9	10	11

3. Информация о расположенных в границах земельного участка объектах капитального строительства и объектах культурного наследия

3.1. Объекты капитального строительства

№ _____, _____,
 (согласно чертежу(ам) градостроительного плана) (назначение объекта капитального строительства, этажность, высотность, общая площадь, площадь застройки)
 инвентаризационный или кадастровый номер _____

3.2. Объекты, включенные в единый государственный реестр объектов культурного наследия (памятников истории и культуры) народов Российской Федерации

№ _____, _____,
 (согласно чертежу(ам) градостроительного плана) (назначение объекта культурного наследия, общая площадь, площадь застройки)

(наименование органа государственной власти, принявшего решение о включении выявленного объекта культурного наследия в реестр, реквизиты этого решения)
 регистрационный номер в реестре _____ от _____ (дата)

4. Информация о расчетных показателях минимально допустимого уровня обеспеченности территории объектами коммунальной, транспортной, социальной инфраструктур и расчетных показателях максимально допустимого уровня территориальной доступности указанных объектов для населения в случае, если земельный участок расположен в границах территории, в отношении которой предусматривается осуществление деятельности по комплексному и устойчивому развитию территории:

Информация о расчетных показателях минимально допустимого уровня обеспеченности территории								
Объекты коммунальной инфраструктуры			Объекты транспортной инфраструктуры			Объекты социальной инфраструктуры		
Наименование вида объекта	Единица измерения	Расчетный показатель	Наименование вида объекта	Единица измерения	Расчетный показатель	Наименование вида объекта	Единица измерения	Расчетный показатель
1	2	3	4	5	6	7	8	9
Информация о расчетных показателях максимально допустимого уровня территориальной доступности								
Наименование вида объекта	Единица измерения	Расчетный показатель	Наименование вида объекта	Единица измерения	Расчетный показатель	Наименование вида объекта	Единица измерения	Расчетный показатель
1	2	3	4	5	6	7	8	9

5. Информация об ограничениях использования земельного участка, в том числе если земельный участок полностью или частично расположен в границах зон с особыми условиями использования территорий:

6. Информация о границах зон с особыми условиями использования территорий, если земельный участок полностью или частично расположен в границах таких зон:

Наименование зоны с особыми условиями использования территории с указанием объекта, в отношении которого установлена такая зона	Перечень координат характерных точек в системе координат, используемой для ведения Единого государственного реестра недвижимости		
	Обозначение (номер) характерной точки	X	Y
1	2	3	4

7. Информация о границах публичных сервитутов

Обозначение (номер) характерной точки	Перечень координат характерных точек в системе координат, используемой для ведения Единого государственного реестра недвижимости	
	X	Y

8. Номер и (или) наименование элемента планировочной структуры, в границах которого расположен земельный участок _____

9. Информация о технических условиях подключения (технологического присоединения) объектов капитального строительства к сетям инженерно-технического обеспечения, определенных с учетом программ комплексного развития систем коммунальной инфраструктуры поселения, городского округа

9.1. Технические условия для подключения электрической сети №ННЭ/21/Р11-15-846

9.2. Письмо собственника на водоотведение и водоснабжение. (электронная почта от 13.05.2025г.)

9.3. Запрос на техническое подключение сетей от 13.05.2025г. №05-13/49

9.4. Запрос на подключение газовой сети низкого давления от 13.05.2025г. №05-13/48

10. Реквизиты нормативных правовых актов субъекта Российской Федерации, муниципальных правовых актов, устанавливающих требования к благоустройству территории

11. Информация о красных линиях: _____

Обозначение (номер) характерной точки	Перечень координат характерных точек в системе координат, используемой для ведения Единого государственного реестра недвижимости	
	X	Y

Приложение (в случае, указанном в части 3.1 статьи 57.3 Градостроительного кодекса Российской Федерации)